



УТВЕРЖДАЮ

Начальник Управления социальной
защиты населения
Тобольска

Е.В. Елесина Е.В. Елесина

30 июля 2019 г.

ПАСПОРТ ДОСТУПНОСТИ объекта социальной инфраструктуры (ОСИ)

№ 9

1. Общие сведения об объекте

1.1. Наименование (вид) объекта Муниципальное автономное учреждение дополнительного образования «Дом детского творчества» структурное подразделение «Дворец творчества детей и молодежи» Объект дополнительное образование

1.2. Адрес объекта

626 150, Российская Федерация, Тюменская область, город Тобольск, 4 микрорайон, 54

1.3. Сведения о размещении объекта:

- отдельно стоящее здание 2 этажей, 948 кв.м
- отдельно стоящее здание 4 этажей, 3334,3 кв.м
- часть здания _____ этажей (или на _____ этаже), _____ кв.м
- наличие прилегающего земельного участка (да, нет); 981,14 кв.м

1.4. Год постройки здания 1982, последнего капитального ремонта _____

1.5. Дата предстоящих плановых ремонтных работ: текущего 2019, капитального до 2025г.

Сведения об организации, расположенной на объекте

1.6. Название организации (учреждения), (полное юридическое наименование – согласно Уставу, краткое наименование)

Муниципальное автономное учреждение дополнительного образования «Дом детского творчества» г. Тобольска (МАУ ДО ДДТ г. Тобольска)

1.7. Юридический адрес организации (учреждения)

626 150, Российская Федерация, Тюменская область, город Тобольск, 4 микрорайон, 54.

1.8. Основание для пользования объектом (оперативное управление, аренда, собственность)

1.9. Форма собственности (государственная, негосударственная)

1.10. Территориальная принадлежность (федеральная, региональная, муниципальная)

1.11. Вышестоящая организация (наименование)

Комитет по делам молодежи Администрации города Тобольска

1.12. Адрес вышестоящей организации, другие координаты

626 150 РФ Тюменская обл., г.Тобольск 8 – 37/3а

2. Характеристика деятельности организации на объекте (по обслуживанию населения)

- 2.1 Сфера деятельности (здравоохранение, образование, социальная защита, физическая культура и спорт, культура, связь и информация, транспорт, жилой фонд, потребительский рынок и сфера услуг, другое)
образование
- 2.2 Виды оказываемых услуг дополнительное образование
- 2.3 Форма оказания услуг: (на объекте, с длительным пребыванием, в т.ч. проживанием, на дому, дистанционно)
- 2.4 Категории обслуживаемого населения по возрасту: (дети, взрослые трудоспособного возраста, пожилые; все возрастные категории)
- 2.5 Категории обслуживаемых инвалидов: инвалиды, передвигающиеся на коляске, инвалиды с нарушениями опорно-двигательного аппарата; нарушениями зрения, нарушениями слуха, нарушениями умственного развития
- 2.6 Плановая мощность: посещаемость (количество обслуживаемых в день), вместимость, пропускная способность 450 человек
- 2.7 Участие в исполнении ИПР инвалида, ребенка-инвалида (да, нет)
нет

3. Состояние доступности объекта

- 3.1 Путь следования к объекту пассажирским транспортом
(описать маршрут движения с использованием пассажирского транспорта)
автобус маршрута №6, №3, №10 - остановка «Комсомольский проспект»
автобус маршрута № 4, №8, №8а - остановка «Поликлиника»
наличие адаптированного пассажирского транспорта к объекту
нет

3.2 Путь к объекту от ближайшей остановки пассажирского транспорта:

- 3.2.1 расстояние до объекта от остановки транспорта 200 м
- 3.2.2 время движения (пешком) 10 мин
- 3.2.3 наличие выделенного от проезжей части пешеходного пути (да, нет),
- 3.2.4 Перекрестки: нерегулируемые;
регулируемые, со звуковой сигнализацией, таймером- да
- 3.2.5 Информация на пути следования к объекту: акустическая, тактильная, визуальная;
нет
- 3.2.6 Перепады высоты на пути: есть, нет
Их обустройство для инвалидов на коляске: да, нет

3.3 Организация доступности объекта для инвалидов – форма обслуживания*

№№ п/п	Категория инвалидов (вид нарушения)	Вариант организации доступности объекта (формы обслуживания)*
1.	Все категории инвалидов и МГН	
	<i>в том числе инвалиды:</i>	ДУ
2	передвигающиеся на креслах-колясках	ДУ
3	с нарушениями опорно-двигательного аппарата	ДУ
4	с нарушениями зрения	ДУ
5	с нарушениями слуха	ДУ
6	с нарушениями умственного развития	ДУ

* - указывается один из вариантов: «А», «Б», «ДУ», «ВНД»

3.4 Состояние доступности основных структурно-функциональных зон

3. Состояние доступности объекта

3.1 Путь следования к объекту пассажирским транспортом

(описать маршрут движения с использованием пассажирского транспорта)

автобус маршрута №6, №3, №10 - остановка «Комсомольский проспект»

автобус маршрута № 4, №8, №8а - остановка «Поликлиника»

наличие адаптированного пассажирского транспорта к объекту

нет

3.2 Путь к объекту от ближайшей остановки пассажирского транспорта:

3.2.1 расстояние до объекта от остановки транспорта 200 м

3.2.2 время движения (пешком) 10 мин

3.2.3 наличие выделенного от проезжей части пешеходного пути (да, нет),

3.2.4 Перекрестки: нерегулируемые;

регулируемые, со звуковой сигнализацией, таймером- да

3.2.5 Информация на пути следования к объекту: акустическая, тактильная, визуальная;

нет

3.2.6 Перепады высоты на пути: есть, нет

Их обустройство для инвалидов на коляске: да, нет (да)

3.3 Организация доступности объекта для инвалидов – форма обслуживания*

№№ п/п	Категория инвалидов (вид нарушения)	Вариант организации доступности объекта (формы обслуживания)*
1.	Все категории инвалидов и МГН	
	<i>в том числе инвалиды:</i>	
2	передвигающиеся на креслах-колясках	ДУ
3	с нарушениями опорно-двигательного аппарата	ДУ
4	с нарушениями зрения	ДУ
5	с нарушениями слуха	ДУ
6	с нарушениями умственного развития	ДУ

* - указывается один из вариантов: «А», «Б», «ДУ», «ВНД»

3.4 Состояние доступности основных структурно-функциональных зон

№ № п \п	Основные структурно-функциональные зоны	Состояние доступности, в том числе для основных категорий инвалидов**
1	Территория, прилегающая к зданию (участок)	ДЧ – И (У, Г, О) ВНД (К, С)
2	Вход (входы) в здание	ДУ (К, С) ДЧ – И (У, Г, О)
3	Путь (пути) движения внутри здания (в т.ч. пути эвакуации)	ДЧ – И (У, Г, О) ДУ (К, С)
4	Зона целевого назначения здания (целевого посещения объекта)	ДУ(Г,С) ДЧ-И(К, О,У)
5	Санитарно-гигиенические помещения	ДП-И (О, Г, У) ДУ (С) ВНД (К)

6	Система информации и связи (на всех зонах)	ДЧ-И (К, О, Г, У) ДУ (С)
7	Пути движения к объекту (от остановки транспорта)	ДП- И (У, Г, О, К) ВНД (С)

** Указывается: ДП-В - доступно полностью всем; ДП-И (К, О, С, Г, У) – доступно полностью избирательно (указать категории инвалидов); ДЧ-В - доступно частично всем; ДЧ-И (К, О, С, Г, У) – доступно частично избирательно (указать категории инвалидов); ДУ - доступно условно, ВНД – временно недоступно

3.5. ИТОГОВОЕ ЗАКЛЮЧЕНИЕ о состоянии доступности ОСИ:

Объект признан ДУ (условно доступным) при условии оказания ситуационной помощи.

Для обеспечения разумной доступности объекта для всех категорий инвалидов необходимо:

- на пути движения от остановки общественного транспорта устранить перепады высот, устроить съезды с тротуара, выровнять асфальто-бетонное покрытие, перед входом на территорию ОСИ рекомендуется установить рельефный стенд с информацией об учреждении доступный для всех категорий инвалидов.
- Оборудовать визуальными, звуковыми и тактильными элементами информации.
- на стоянке для автотранспорта необходимо выделить разметкой зону безопасности мест для парковки инвалида,
- оборудовать места отдыха на прилегающей территории,
- провести ремонт крыльца, входной площадки и навеса в соответствии с требованиями СП 59.13330.2016. обустроить рабочую створку входной двери смотровой панелью, выделить ручку контрастным цветом.
- обустроить крыльцо стационарным пандусом (аппарели недопустимы) и перилами.
- оборудовать настенные поручни вдоль коридора на пути следования к зоне обслуживания с двух сторон;
- оборудовать туалетную комнату универсальной доступностью с нормативным размером, обеспечивающим разворот кресла-коляски, с установкой кнопки вызова персонала, сенсорными смесителем для раковины и сушилкой для рук, нанесением тактильной и цветовой разметки, размещением пиктограммы «выход из помещения» внутри санузла со стороны замочной скважины двери, ручку и дверной проем выделить контрастным (желтым) цветом.
- Полная доступность для инвалидов с нарушениями органов зрения может быть достигнута при комплексном развитии системы информации на объекте с использованием: акустической, контрастных цветовых и тактильных направляющих на всех путях движения с тактильным и цветовым предупреждением о препятствиях, в т.ч. на прилегающей территории. Дверные ручки нормативной формы окрасить в контрастный цвет.
- Для слабослышащих инвалидов для полной доступности необходимо о предусмотреть место с возможностью усиления звука, возможность использования переносной информационной системы для слабослышащих, организовать визуальную информацию на пути движения в зоне предоставления услуг.

4. Управленческое решение

4.1. Рекомендации по адаптации основных структурных элементов объекта

№ № п /п	Основные структурно-функциональные зоны объекта	Рекомендации по адаптации объекта (вид работы)*
1	Территория, прилегающая к зданию (участок)	КР
2	Вход (входы) в здание	КР
3	Путь (пути) движения внутри здания (в т.ч. пути эвакуации)	КР
4	Зона целевого назначения здания (целевого посещения объекта)	КР
5	Санитарно-гигиенические помещения	КР
6	Система информации на объекте (на всех зонах)	КР
7	Пути движения к объекту (от остановки транспорта)	Индивидуальное решение с ТСР
8	Все зоны и участки	КР

*- указывается один из вариантов (видов работ): не нуждается; ремонт (текущий, капитальный); индивидуальное решение с ТСР; технические решения невозможны – организация альтернативной формы обслуживания

4.2. Период проведения работ: 2019 – 2025 гг. (согласно плановым заданиям).

в рамках исполнения:

Государственной программы РФ «Доступная среда» на 2011-2015 годы» 1 ред. - Постановление Правительства РФ от 17.03.2011 №175, 2 ред. – Распоряжение Правительства РФ от 26.11.2012 №2181-р; 3 ред. (действ.) – постановление Правительства РФ №297 от 15 апреля 2014 года; Распоряжение Правительства РФ №2136-р от 27 октября 2014 года Государственной программы Российской Федерации «Доступная среда» на 2011-2020 годы»; Распоряжение Правительства Тюменской области от 28.12.2012 № 2862-рп «Об утверждении Региональной комплексной программы «Доступная среда» на 2011-2015 годы»; п.2.1, Задача 2, Приложение №1, «Перечень мероприятий региональной комплексной программы Тюменской области «Доступная среда» на 2011-2015 годы»; Распоряжение Администрации г.Тобольска от 01.08.2013 № 13-рк «Об утверждении Муниципальной комплексной программы «Доступная среда» на 2013-2015 гг. Муниципальная комплексная программа «Доступная среда» на 2013-2015 гг»; Распоряжение Правительства Тюменской области от 22.09.2015 №1516-рп «Об утверждении Регионального плана мероприятий («дорожная карта» «Повышение доступности приоритетных объектов и услуг в приоритетных сферах жизнедеятельности инвалидов и других маломобильных групп населения в Тюменской области» до 2020 года» (Распоряжение Правительства Тюменской области №709-рп от 27 июня 2016 г. о продлении до 2025 года); Распоряжение администрации города Тобольска от 29 июля 2016 №1461 «О внесении изменений в распоряжение администрации города Тобольска от 14.09.2015 № 1706 «Об утверждении муниципального плана мероприятий («Дорожная карта») «Повышение доступности приоритетных объектов и услуг в приоритетных сферах жизнедеятельности инвалидов и других маломобильных групп населения на территории города Тобольска» до 2020 года».

4.3 Ожидаемый результат (по состоянию доступности) после выполнения работ по адаптации
4.3 Ожидаемый результат (по состоянию доступности) после выполнения работ по адаптации ДП-В

Оценка результата исполнения программы, плана (по состоянию доступности): ДП- В

4.4. Для принятия решения требуется, не требуется (*нужное подчеркнуть*):

4.4.1. согласование на Комиссии:

рабочей группой при городской межведомственной Комиссии по координации деятельности в сфере реабилитации инвалидов

(наименование Комиссии по координации деятельности в сфере обеспечения доступной среды жизнедеятельности для инвалидов и других МГН)

4.4.2. согласование работ с надзорными органами в сфере проектирования и строительства, архитектуры, охраны памятников;

4.4.3. техническая экспертиза; разработка проектно-сметной документации;

4.4.4. согласование с вышестоящей организацией (собственником объекта);

4.4.5. согласование с общественными организациями инвалидов

Тобольской районной общественной организации Общероссийской общественной организации «Всероссийское общество инвалидов» (ВОИ); Тобольской городской организации Всероссийского общества слепых (ВОС); Тобольской городской организации Всероссийского общества глухих (ВОГ); Тюменской региональной общественной организации инвалидов ТРООИ «Равные возможности».

4.4.6.

другое

Имеется заключение уполномоченной организации о состоянии доступности объекта (наименование документа и выдавшей его организации, дата), прилагается

4.5. Информация может быть размещена (обновлена) на Карте доступности субъекта Российской Федерации информационный портал Государственной программы «Доступная среда» www.zhit-vmeste.ru (Жить вместе), hhh://zhit-vmeste.ru/map/ (Карта доступности объектов)

(наименование сайта, портала)

5. Особые отметки

ПРИЛОЖЕНИЯ:

Результаты обследования:

- | | |
|--|----------------|
| 1. Территории, прилегающей к объекту | на <u>2</u> л. |
| 2. Входа (входов) в здание | на <u>1</u> л. |
| 3. Путей движения внутри здания | на <u>2</u> л. |
| 4. Зоны целевого назначения объекта | на <u>2</u> л. |
| 5. Санитарно-гигиенических помещений | на <u>2</u> л. |
| 6. Системы информации (и связи) на объекте | на <u>1</u> л. |

Результаты фотофиксации на объекте на 3 л.


В том числе дополнительная информация о путях движения к объекту на 10 л.

Поэтажные планы, паспорт БТИ МАУ ДО «Дом детского творчества» на 2 л.

Руководитель рабочей группы:

Начальник отдела организации социального обслуживания и работы с семьей, детьми и инвалидами УСЗН г. Тобольска

Загваздин С.А.

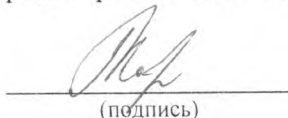


(подпись)

Члены рабочей группы:

Ведущий специалист комитета градостроительной политики администрации г. Тобольска

Марганова Ю.Э.



(подпись)

Архитектор Муниципального автономного учреждения «Архитектура и градостроительство»

Галимов С.Р.



(подпись)

Специалист по социальной работе с инвалидами МАУ «Цент социального обслуживания населения»

Тавочкина Д.Ф.



(подпись)

Главный специалист управления социальной защиты населения г. Тобольска

Лукьянова Г.Ю.




(подпись)

В том числе:

представители общественных организаций инвалидов

Председатель Тобольской районной общественной организации Общероссийской общественной организации «Всероссийского общества инвалидов» (ВОИ)

Варавко Н.Ю.



Председатель Тобольской городской организации Всероссийского общества слепых (ВОС)

Непомнящих О.Ф.

Председатель Тобольской городской организации Всероссийского общества глухих (ВОГ)

Ваулина Е.А.

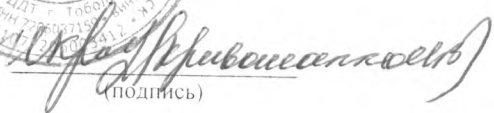
Председатель Тюменской региональной Общественной организации инвалидов (ТРООИ) «Равные возможности»

_____ (подпись)

Директор



Зам. по АХЧ



Управленческое решение согласовано «___» _____ 20__ г. (протокол №___) Комиссией (название). _____